

SECRETARIA DE ESTADO DE MEDIO AMBIENTE

Direccion General
 de la Costa y el Mar

DEMARCACION DE COSTAS DEL PAIS VASCO (BIZKAIA)

DESLINDE DEL DOMINIO PUBLICO MARITIMO–TERRESTRE

de la M.I. de la RÍA DEL NERVIÓN, desde el
 puente del Ayuntamiento hasta el límite con
 el T.M. DE BARAKALDO

T. M. DE BILBAO

PLANO Nº	HOJA Nº	REFERENCIA	ESCALA	ESCALA GRAFICA
7	43–21	DES01/03/48/0002–DES10/01 R–106–BIZKAIA	1 / 1.000	0 10 20 30 40 50 m.
7 de 15		PLANO	PROPUESTA	

EXAMINADO Y CONFORME

EL JEFE DE LA DEMARCACION

Fdo.: Fernando Pérez Burgos

INFORMACION		CARTOGRAFICA		GRAFICO DE DISTRIBUCION DE HOJAS																						
PROYECCION Y COORDENADAS U.T.M. – HUSO 30							<table><tr><td>42–20</td><td></td><td></td><td></td><td></td></tr><tr><td>43–20</td><td>43–21</td><td>43–22</td><td>43–23</td><td>43–24</td></tr><tr><td>44–20</td><td>44–21</td><td>44–22</td><td>44–23</td><td>44–24</td></tr></table>					42–20					43–20	43–21	43–22	43–23	43–24	44–20	44–21	44–22	44–23	44–24
42–20																										
43–20	43–21	43–22	43–23	43–24																						
44–20	44–21	44–22	44–23	44–24																						
ALTITUDES REFERIDAS AL NIVEL DEL MAR EN ALCANTE																										
CARTOGRAFIA BASE 1/1.000 DEL AÑO 1.998																										
ACTUALIZADO A PARTIR VUELO FOTOGRAFICO DEL AÑO 2.001 (D.G. COSTAS) MEDIANTE APOYO Y RESTITUCION																										

SIGNOS CONVENCIONALES

— LINEA DE AGUA

— LINEA DE RIBERA DE MAR

— LINEA DEL DESLINDE DEL DPMT

..... LIMITE DE SERVIDUMBRE TRANSITO

+++++ LIMITE DE SERVIDUMBRE PROTECCION

— LIMITE DE LA ZMT


— LIMITE PARCELAS COLINDANTES


— PERIMETRO CONCESIONES


— LÍMITE ZONA SERVIDO PTO. BILBAO (según P.E.O., 66-98)

— LIMITE CLASIFICACION URB. SUELO

⊗ HITOS DEL DESLINDE

 S.U./S.N.U. SUELO URBANO / NO URBANO

 D.P. PORTUARIO INCORPORADO AL D.M.P.T.

 D.P. PORTUARIO DESAFECTADO

VERTICES DE LA POLIGONAL DEL DESLINDE				VERTICES DE LA RIBERA DEL MAR			
N.º HOJA	X.ETRS89	Y.ETRS89	Z	N.º RIBERA	X.ETRS89	Y.ETRS89	Z
M-61	504179.483	4790402.388	4.050	R-38	504155.573	4790399.728	2.800
M-62	504180.203	4790398.878	2.800	R-39	504156.113	4790395.948	2.800
M-63	504186.033	4790399.958	2.800	R-40	504165.783	4790395.948	2.800
M-64	504185.493	4790401.868	2.800	R-41	504173.113	4790398.328	2.800
M-73	504187.533	4790377.978	2.800	R-42=M-62	504180.203	4790398.878	2.800
M-74	504187.073	4790379.938	2.800	R-43=M-75	504183.753	4790379.128	2.800
M-75	504183.753	4790379.128	2.800	R-44	504177.503	4790377.048	2.800
M-76	504185.383	4790371.678	4.110	R-45	504169.153	4790376.378	2.800
M-77	504123.743	4790359.178	4.120	R-46	504169.343	4790375.588	2.800
M-78	504124.413	4790354.538	2.800	R-47	504097.113	4790360.908	2.800
M-79	504167.973	4790362.598	2.800	R-48	504097.663	4790354.798	2.800
M-97	504167.142	4790334.058	2.800	R-49	504110.203	4790357.198	2.800
M-98	504130.042	4790327.248	2.800	R-50	504111.013	4790354.228	2.800
M-99	504128.862	4790333.078	2.800	R-61	504116.983	4790355.398	2.800
M-100	504124.302	4790332.168	2.800	R-62	504118.033	4790350.128	2.800
M-101	504127.872	4790315.448	4.310	R-63	504124.933	4790351.598	2.800
M-102	504064.592	4790306.239	4.280	R-64=M-78	504124.413	4790354.538	2.800
M-103	504022.362	4790304.259	4.260	R-65=M-100	504124.302	4790332.168	2.800
M-104	504021.215	4790309.897	-	R-66	504121.972	4790331.698	2.800
M-105	504010.092	4790307.169	2.800	R-67	504122.222	4790329.948	2.800
M-106	503962.602	4790298.999	2.800	R-68	504088.012	4790326.278	2.800
				M-104+R-69	504021.215	4790309.897	-